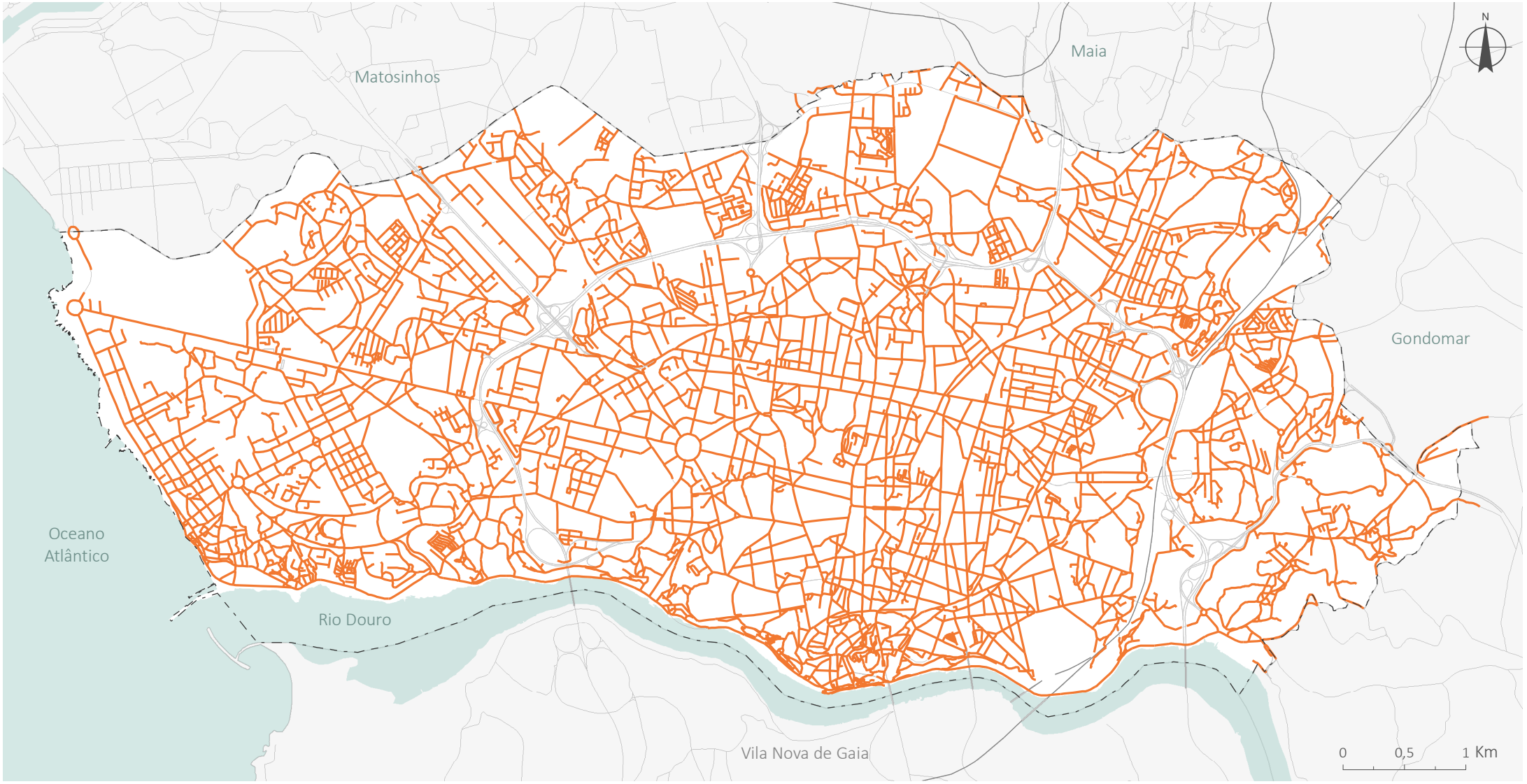

Ruas
Ferrovia pesada
Outras vias
Limite administrativo do concelho do Porto

Figura 8 - Mapa das ruas do Porto (objeto de estudo).

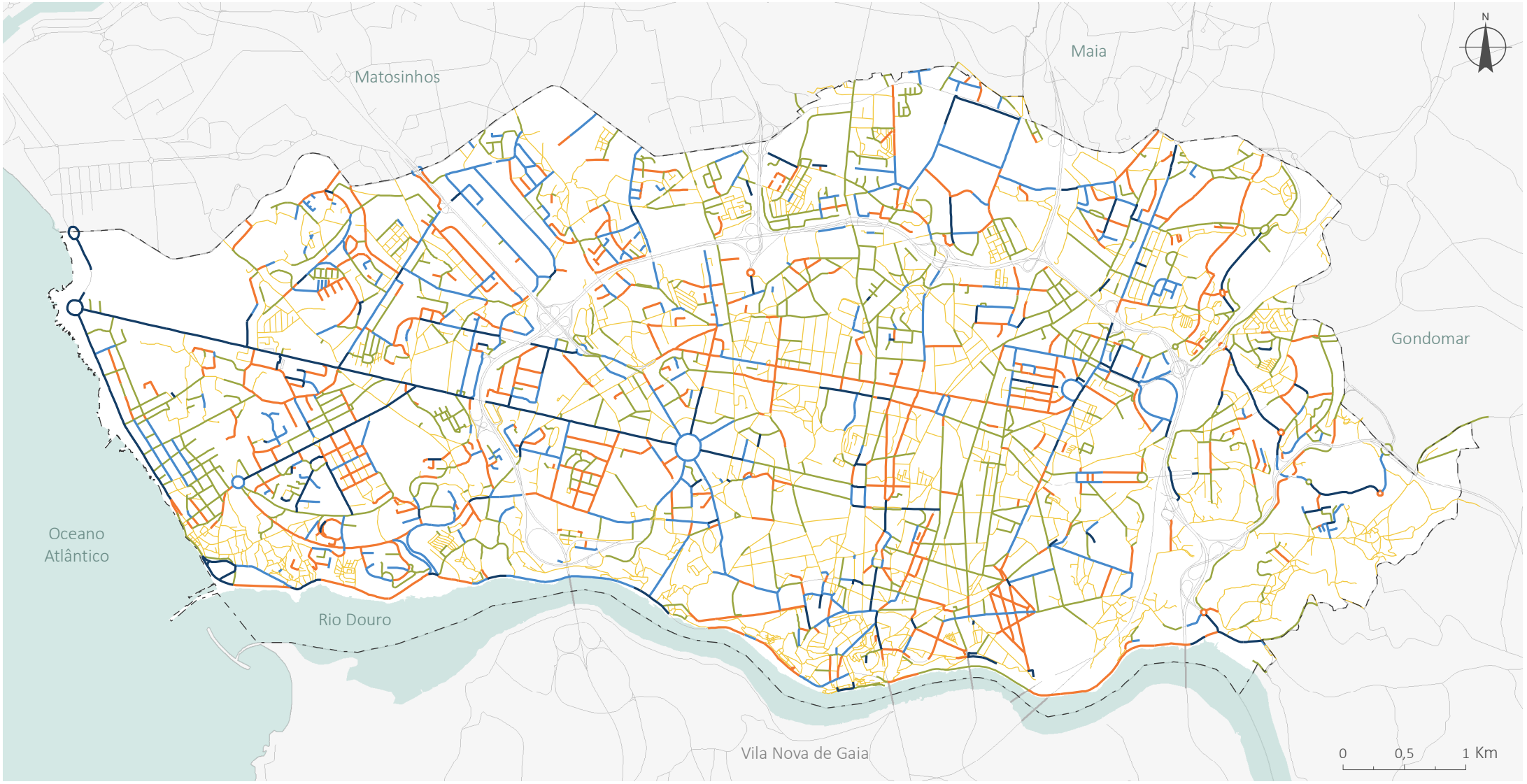

- Ruas muito estreitas
- Ruas estreitas
- Ruas médias
- Ruas largas
- Ruas muito largas

Figura 16 - Mapa das ruas classificadas de acordo com a sua largura.

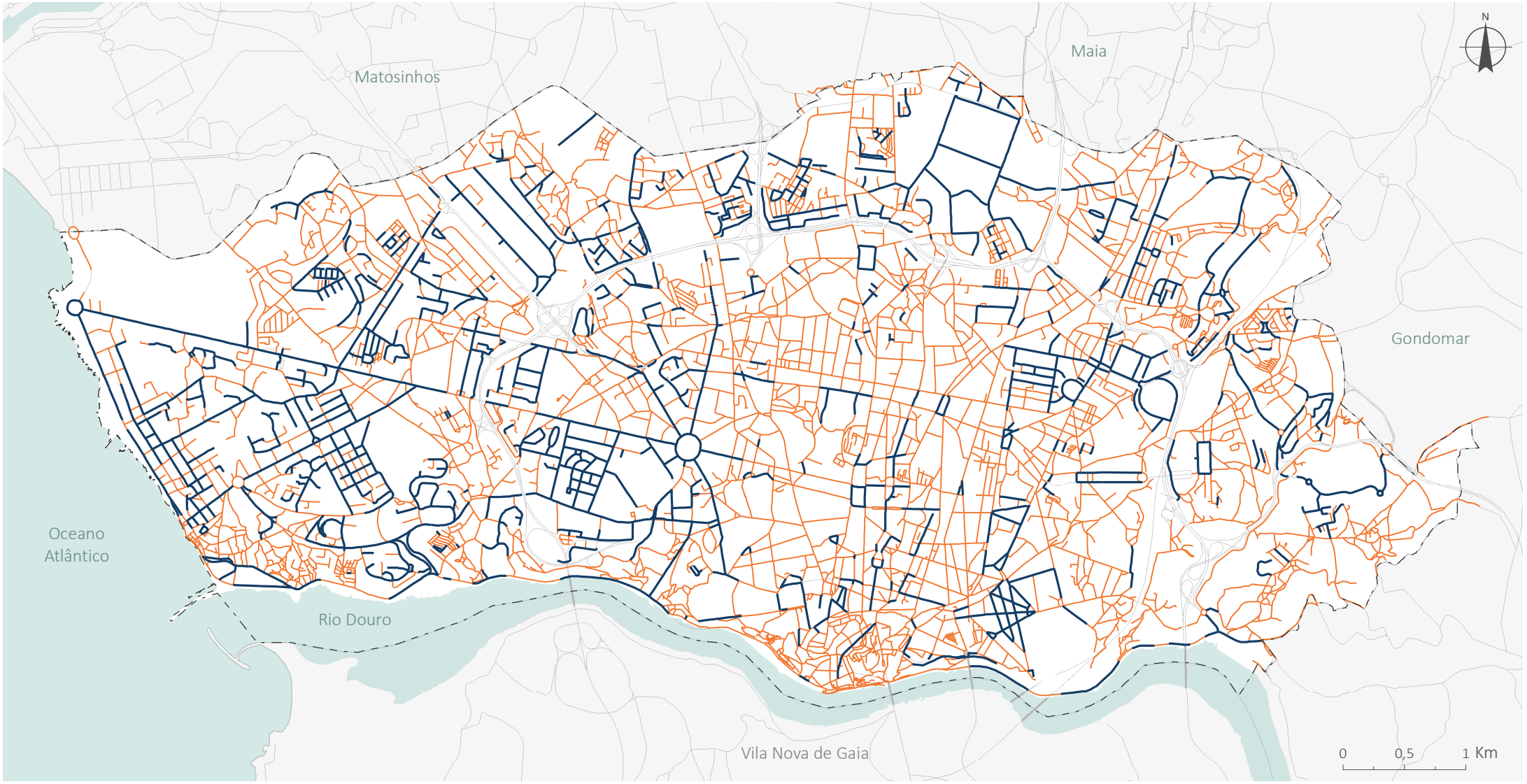

Ruas arborizadas

Ruas não arborizadas

Figura 22 - Mapa de presença de arborização de arruamento.

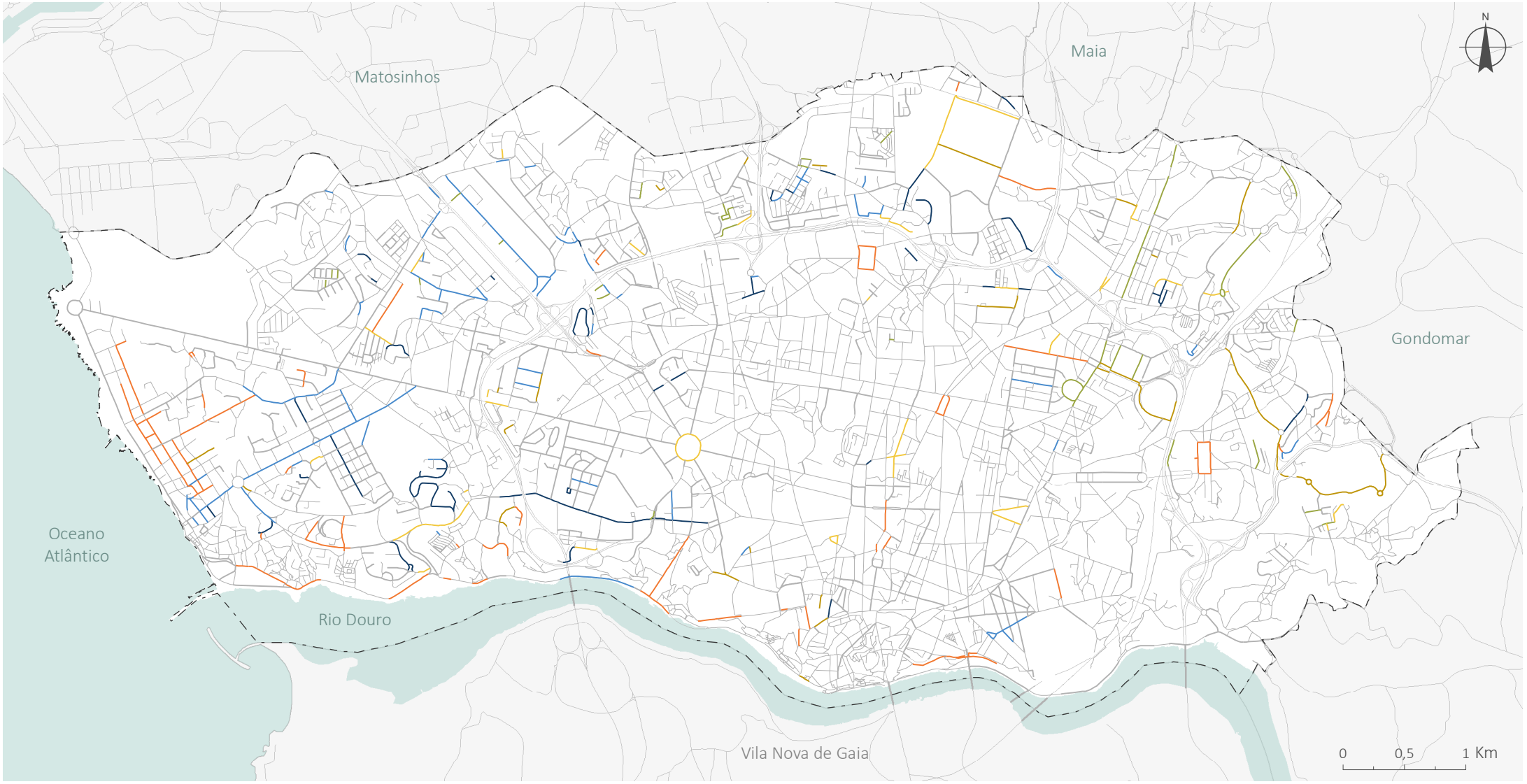

- *Acer negundo*
- *Celtis australis*
- *Liquidambar styraciflua*
- *Platanus x acerifolia*
- *Quercus rubra*
- *Tilia x europaea*
- Outras espécies

Figura 33 - Mapa das espécies dominantes de cada rua.

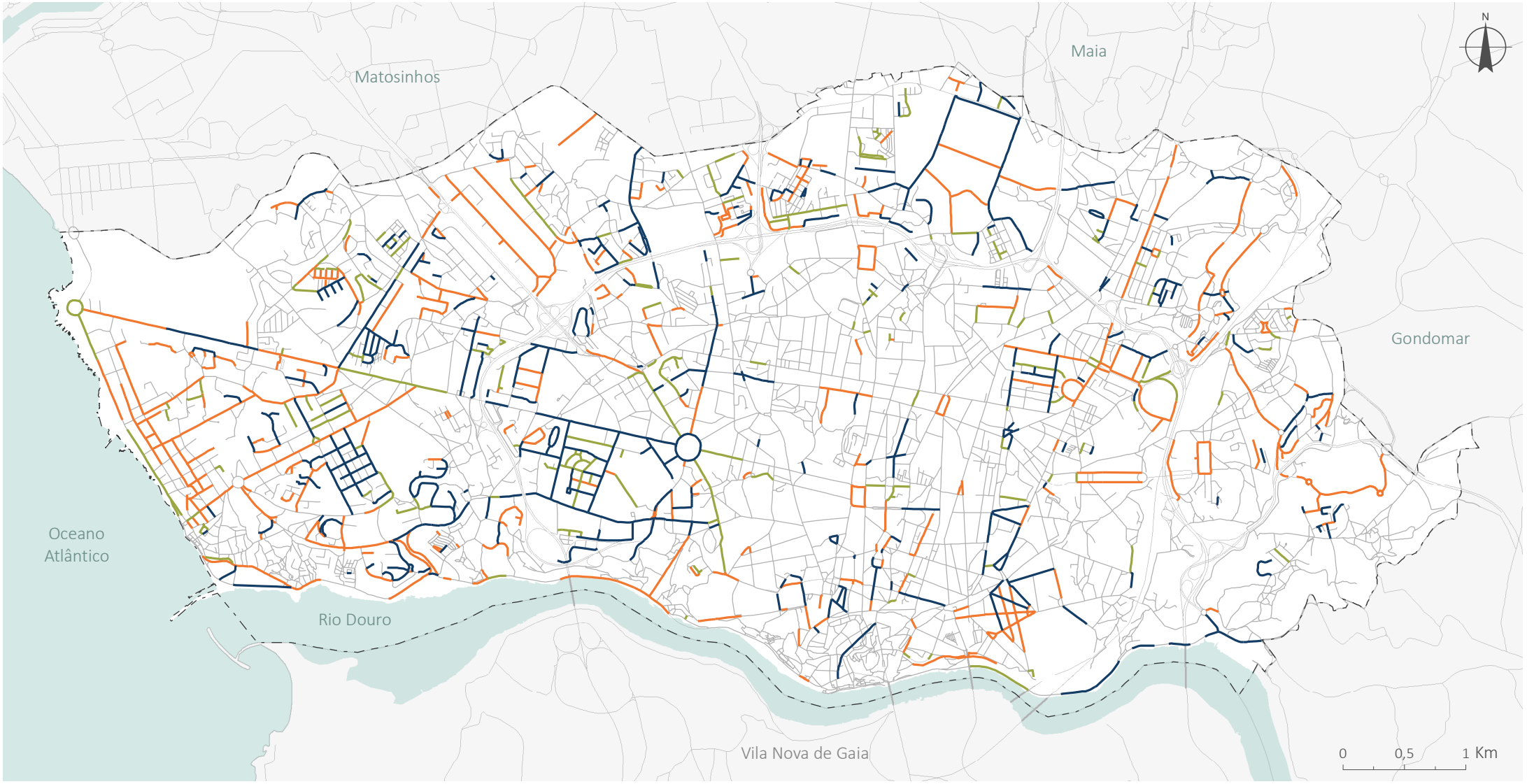

Árvore de copa estreita
Árvore de copa média
Árvore de copa larga

Figura 34 - Mapa de ruas arborizadas classificadas pela largura expectável da copa da espécie dominante.

Caducifólia

Perenifólia

Figura 37 - Mapa das ruas arborizadas classificadas segundo a sazonalidade da espécie dominante.

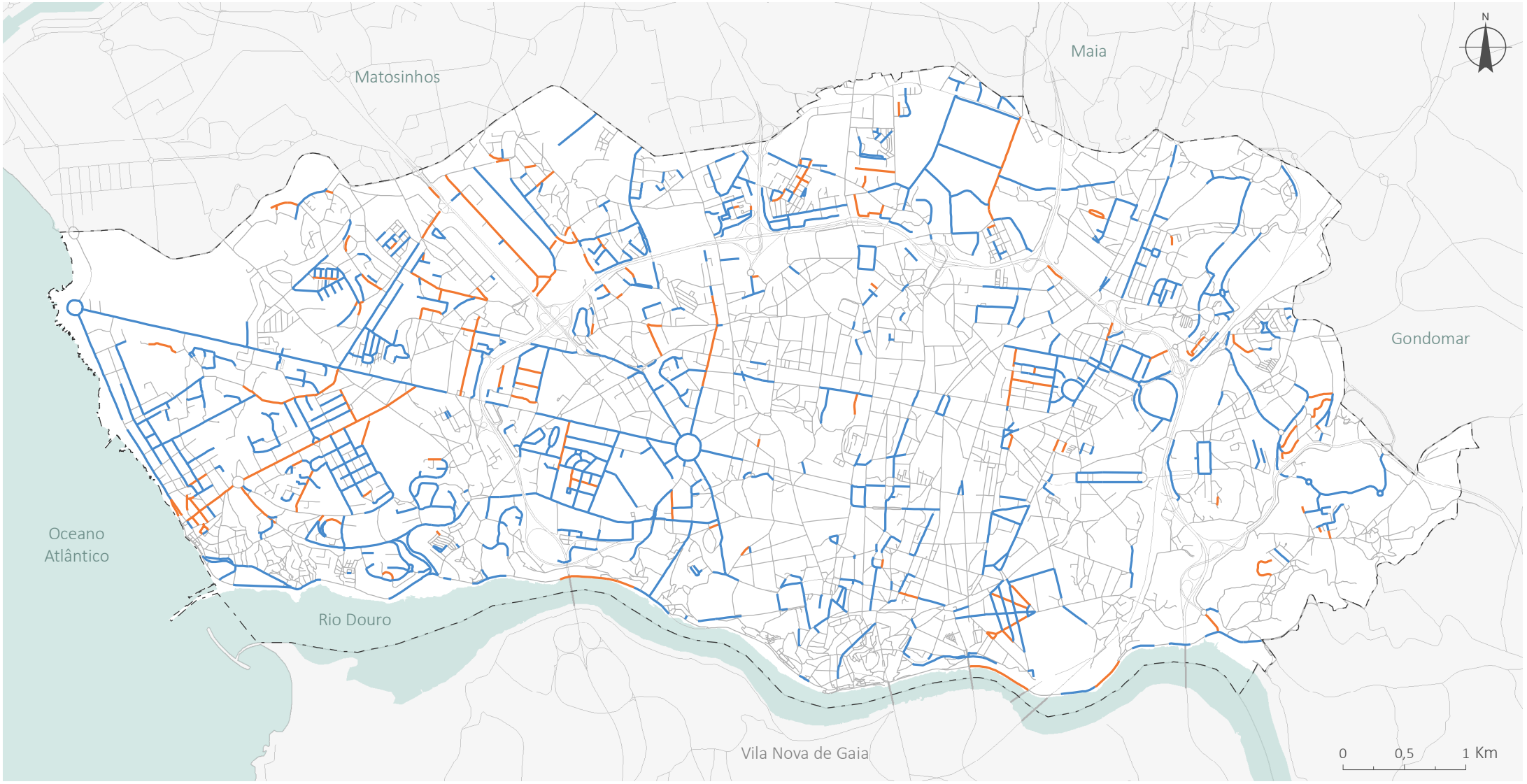

Alóctone
Autóctone

Figura 38 - Mapa das ruas arborizadas classificadas segundo a origem da espécie dominante.

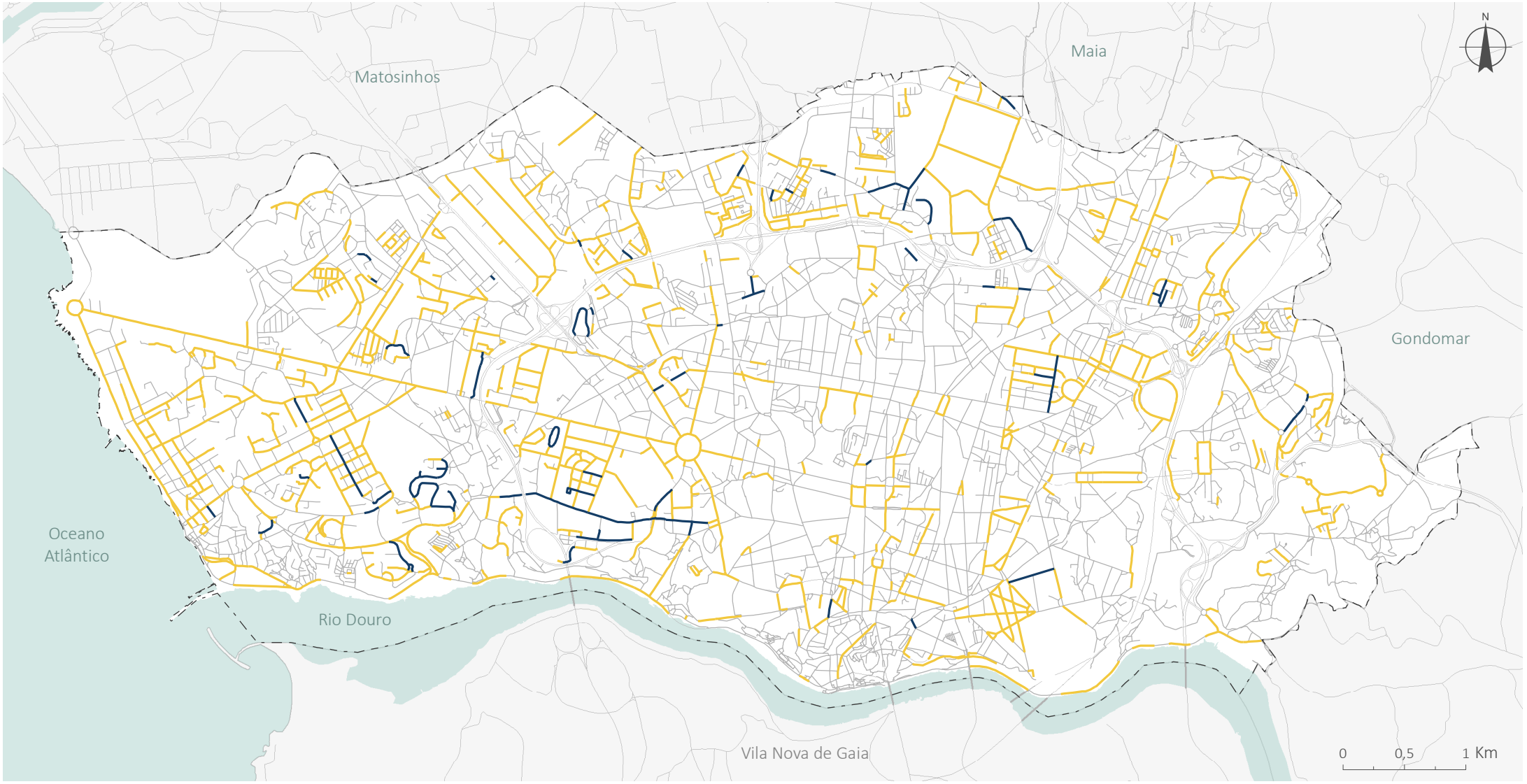

Invasora
Não invasora

Figura 40 - Mapa das ruas arborizadas classificadas segundo o estatuto da espécie dominante.

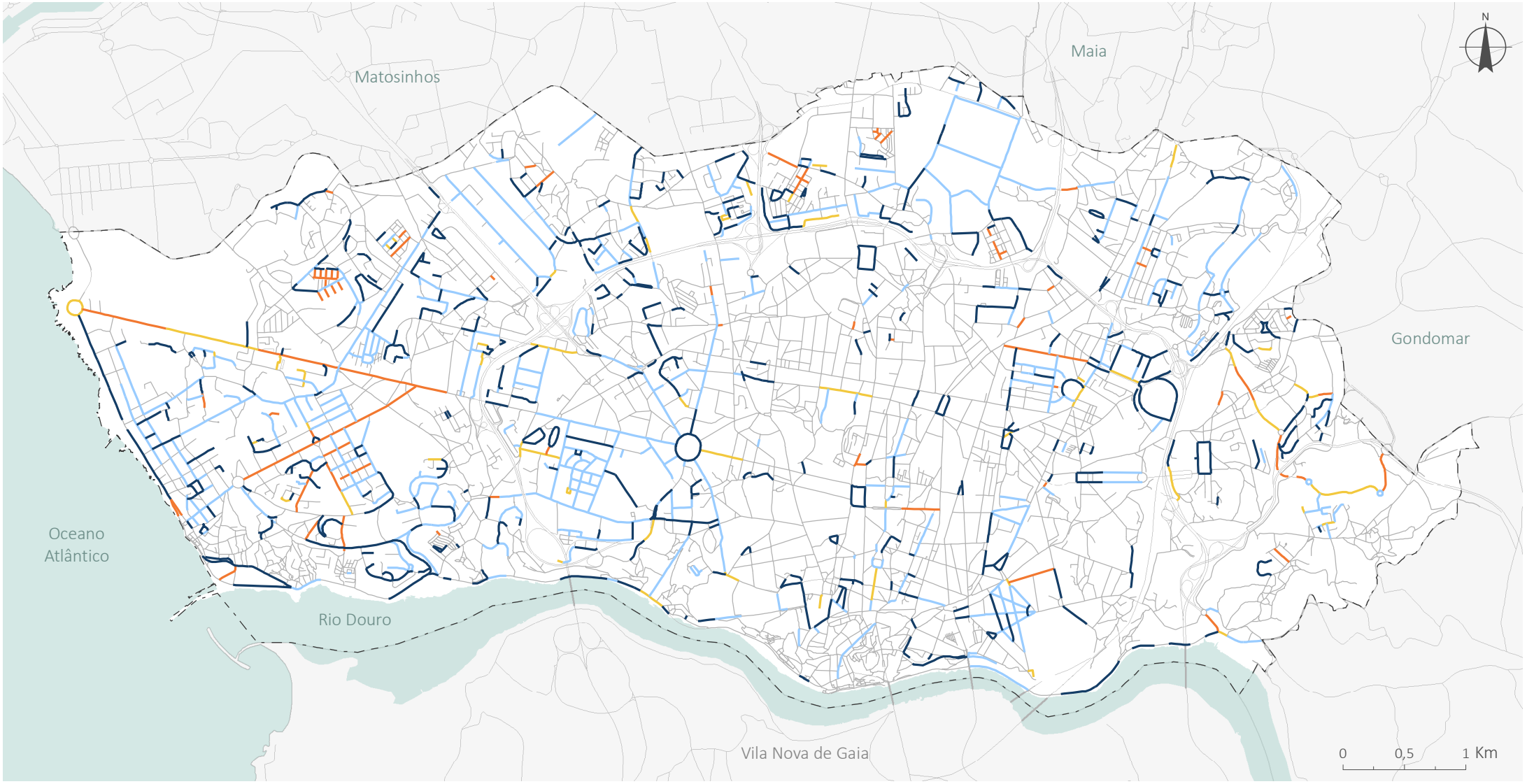

- Alinhamento unilateral
- Alinhamento bilateral
- Alinhamento central
- Alinhamento múltiplo

Figura 42 - Mapa das ruas arborizadas segundo o tipo de alinhamento da arborização.

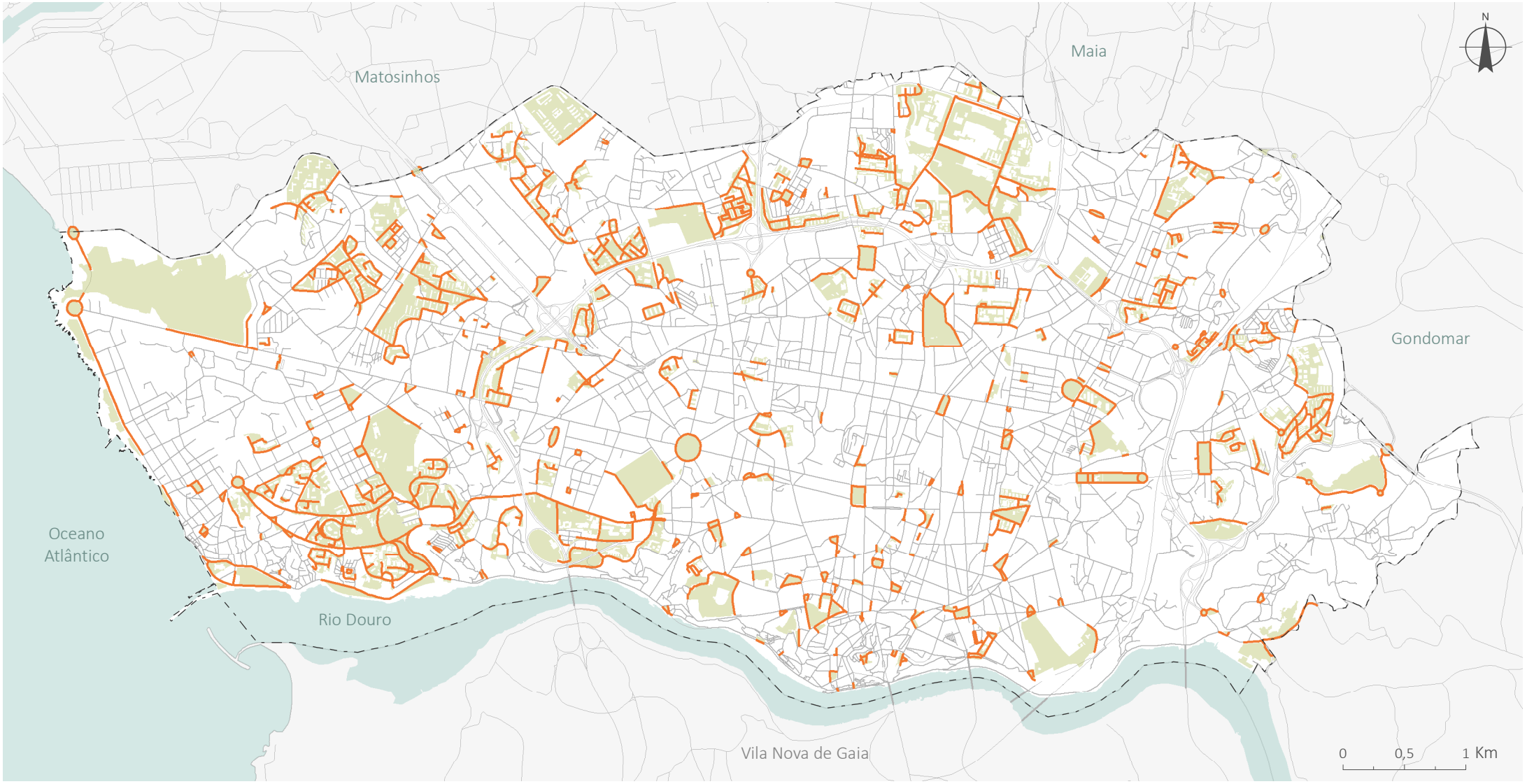

Ruas associadas a espaços parcelares

Espaços parcelares

Figura 47 - Mapa das ruas associadas a espaços parcelares, que não são consideradas na fase de diagnóstico

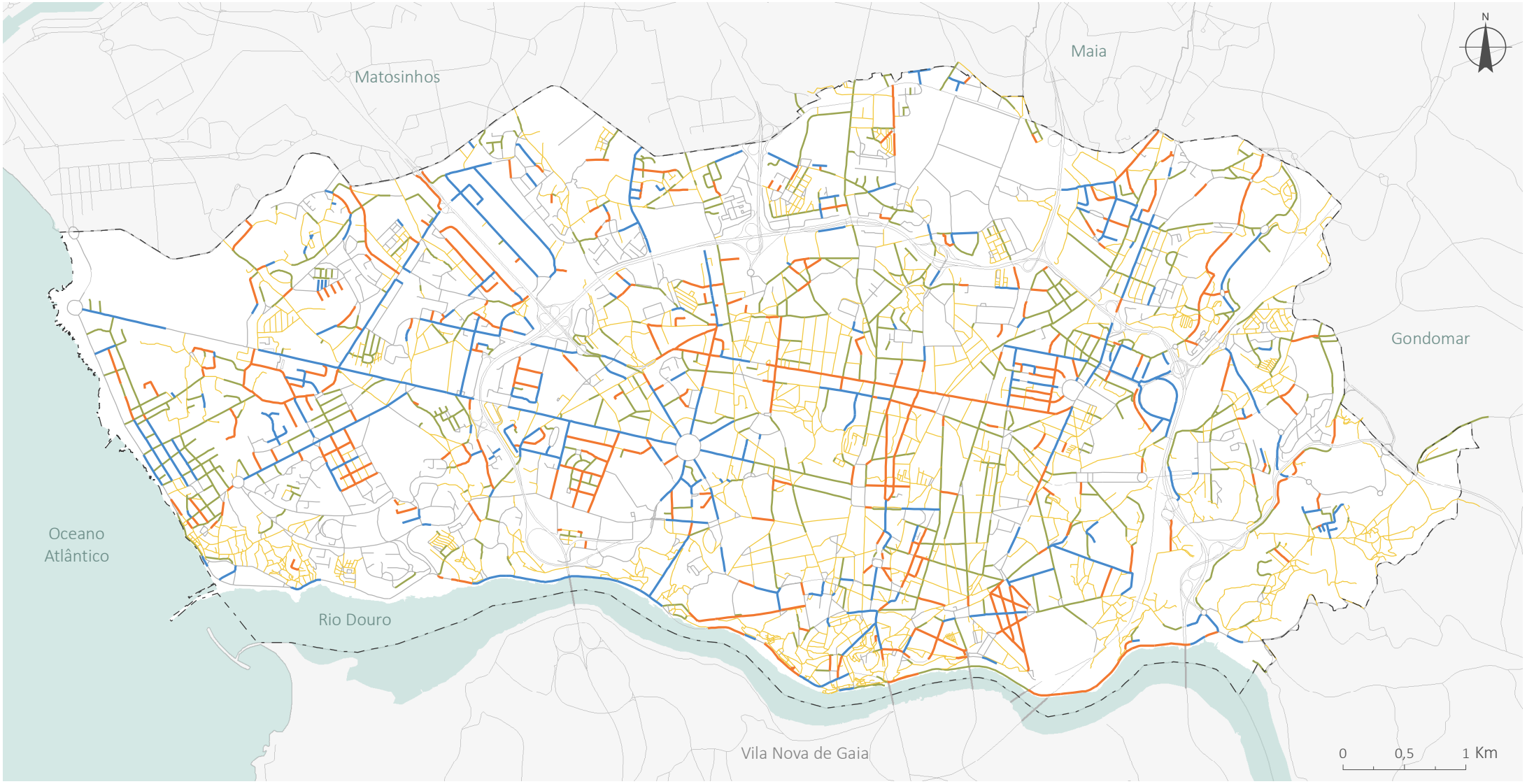

Ruas muito estreitas
Ruas estreitas
Ruas médias
Ruas largas

Figura 83 - Mapa das ruas classificadas de acordo com a sua largura, considerando a agregação das duas classes de rua mais largas.

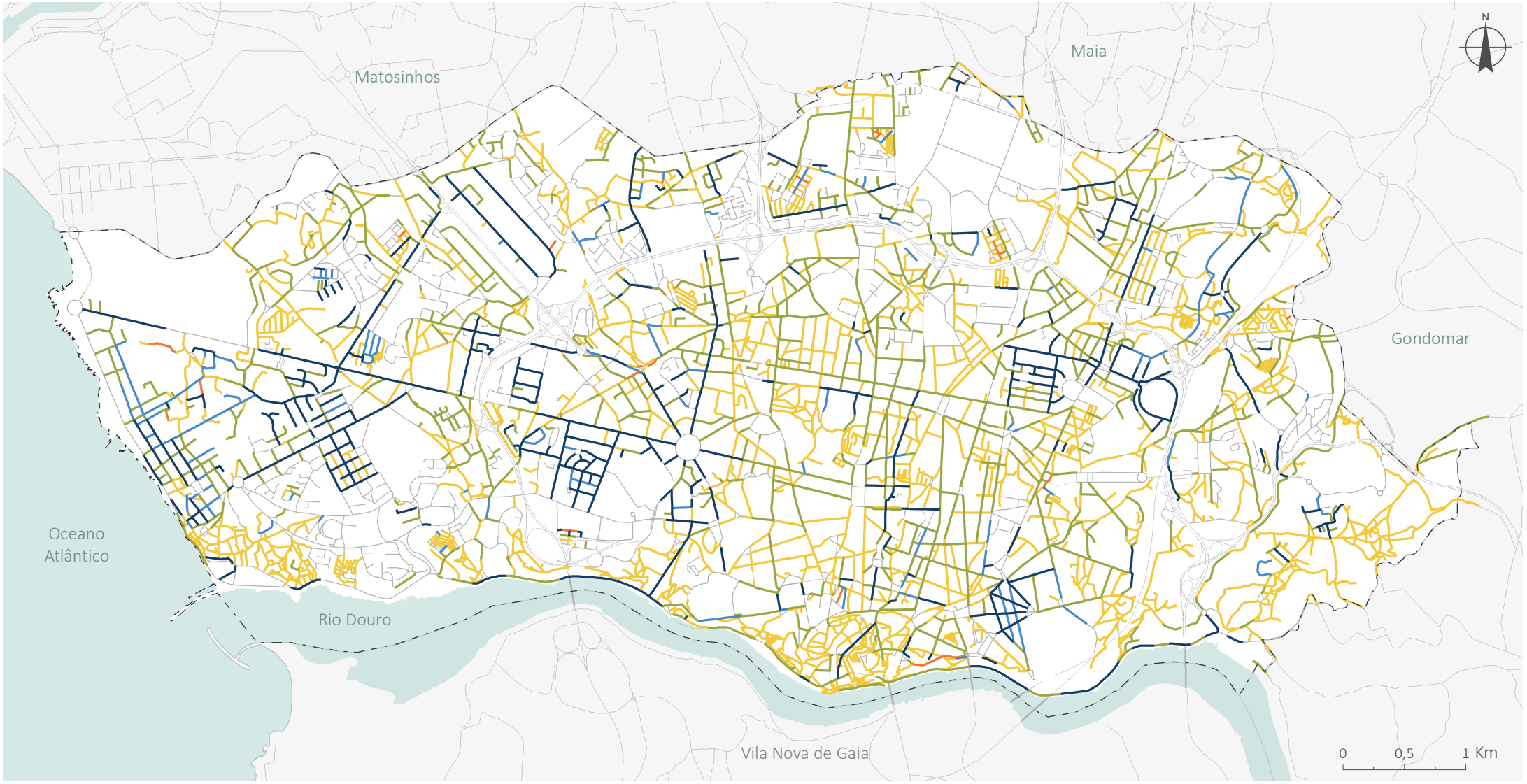

- Ruas arborizadas, com espécie de copa adequada
- Ruas arborizadas, com espécie de copa inadequada
- Ruas arborizadas, sem potencial de arborização
- Ruas não arborizadas, com potencial de arborização
- Ruas não arborizadas, sem potencial de arborização

Figura 85 - Mapa síntese do potencial de arborização.

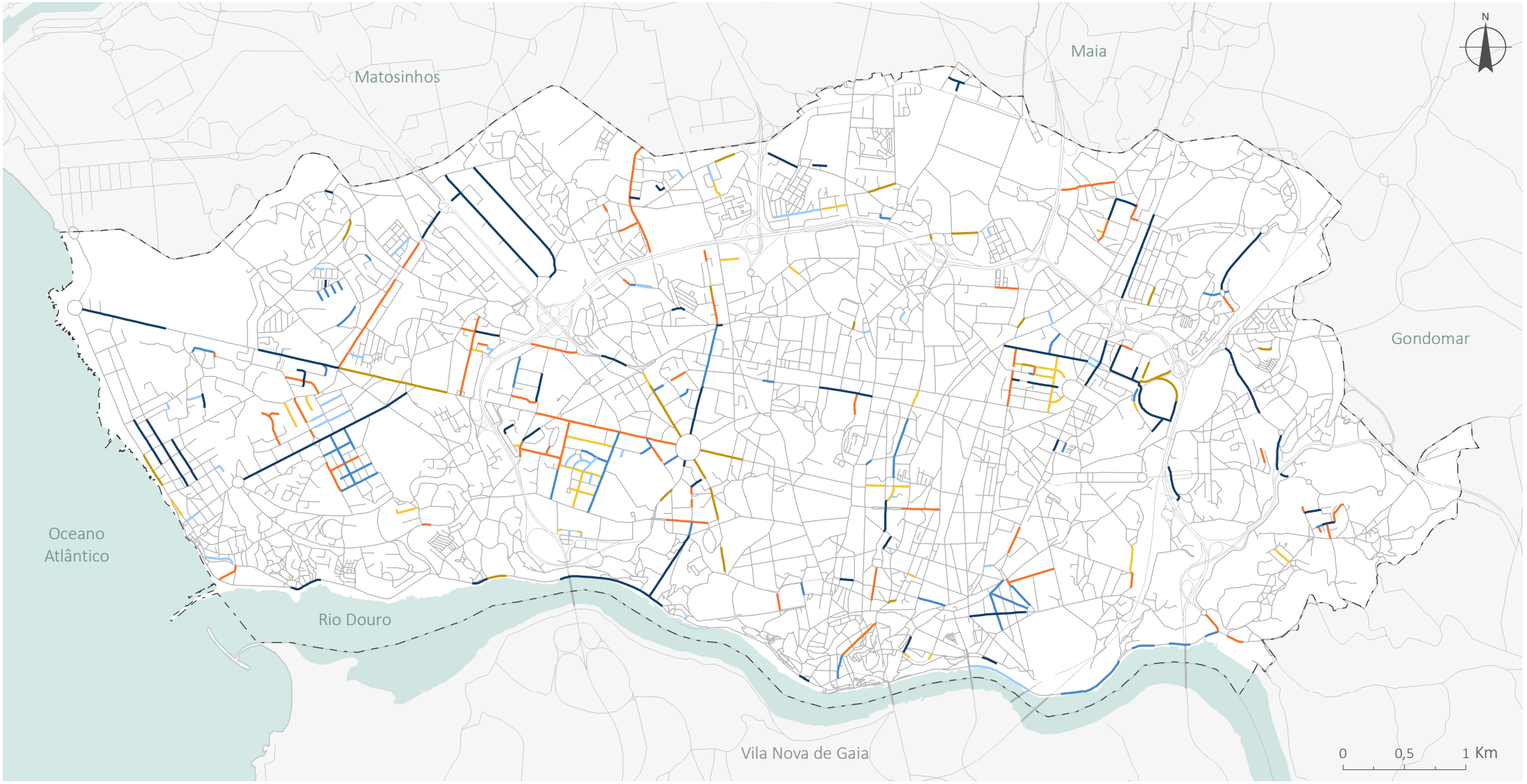

- Ruas estreitas com árvore de copa estreita
- Ruas médias com árvore de copa média
- Ruas largas com árvore de copa larga
- Ruas médias com árvore de copa estreita
- Ruas largas com árvore de copa estreita
- Ruas largas com árvore de copa média

Figura 87 - Mapa das ruas arborizadas, com espécie de copa adequada, tendo em conta a largura da rua e a largura da copa da árvore.

Ruas estreitas com árvore de copa média
Ruas estreitas com árvore de copa larga
Ruas médias com árvore de copa larga

Figura 90 - Mapa das ruas arborizadas, com espécie de copa inadequada.

Ruas muito estreitas com árvore de copa estreita
Ruas muito estreitas com árvore de copa média
Ruas muito estreitas com árvore de copa larga

Figura 92 - Mapa das ruas arborizadas, sem potencial de arborização.

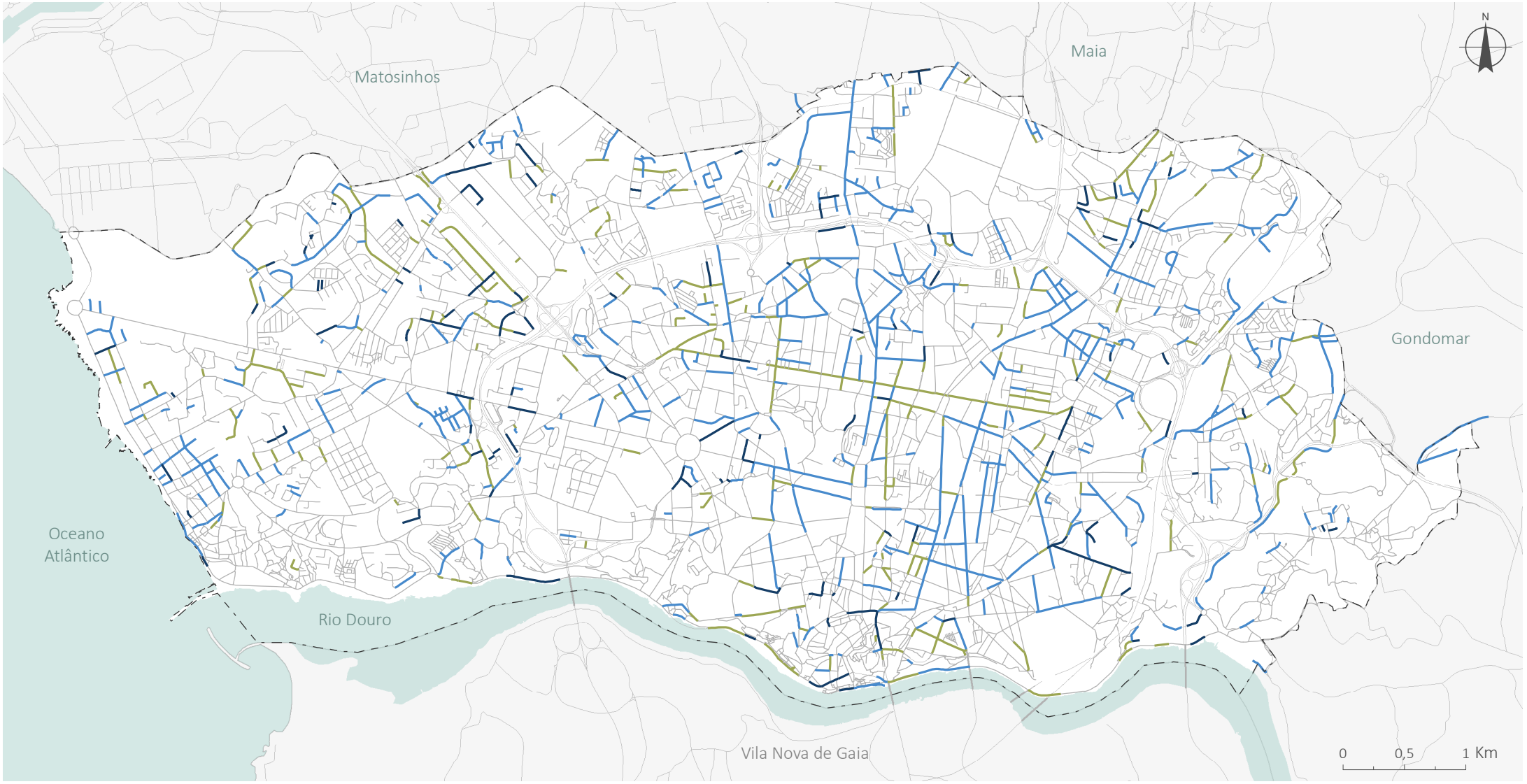

Ruas estreitas não arborizadas
Ruas médias não arborizadas
Ruas largas não arborizadas

Figura 94 - Mapa das ruas não arborizadas, com potencial de arborização.

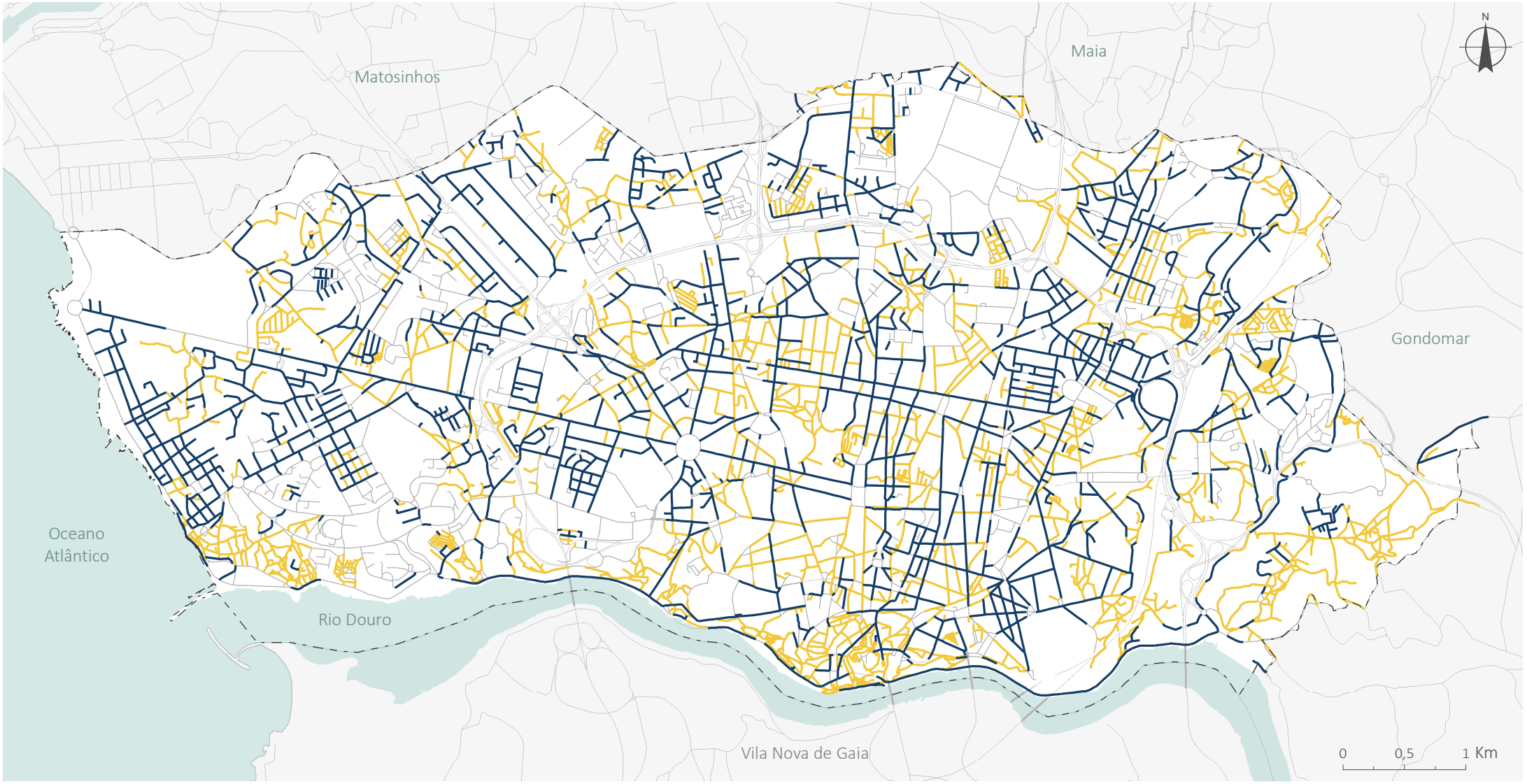

Ruas arborizáveis

Ruas não arborizáveis

Figura 96 - Mapa das ruas arborizáveis e não arborizáveis, de acordo com as variáveis espaciais.

Ruas arborizáveis já arborizadas

Ruas arborizáveis por arborizar

Figura 97 - Mapa das ruas arborizáveis, integrando ruas arborizadas e ruas atualmente não arborizadas.

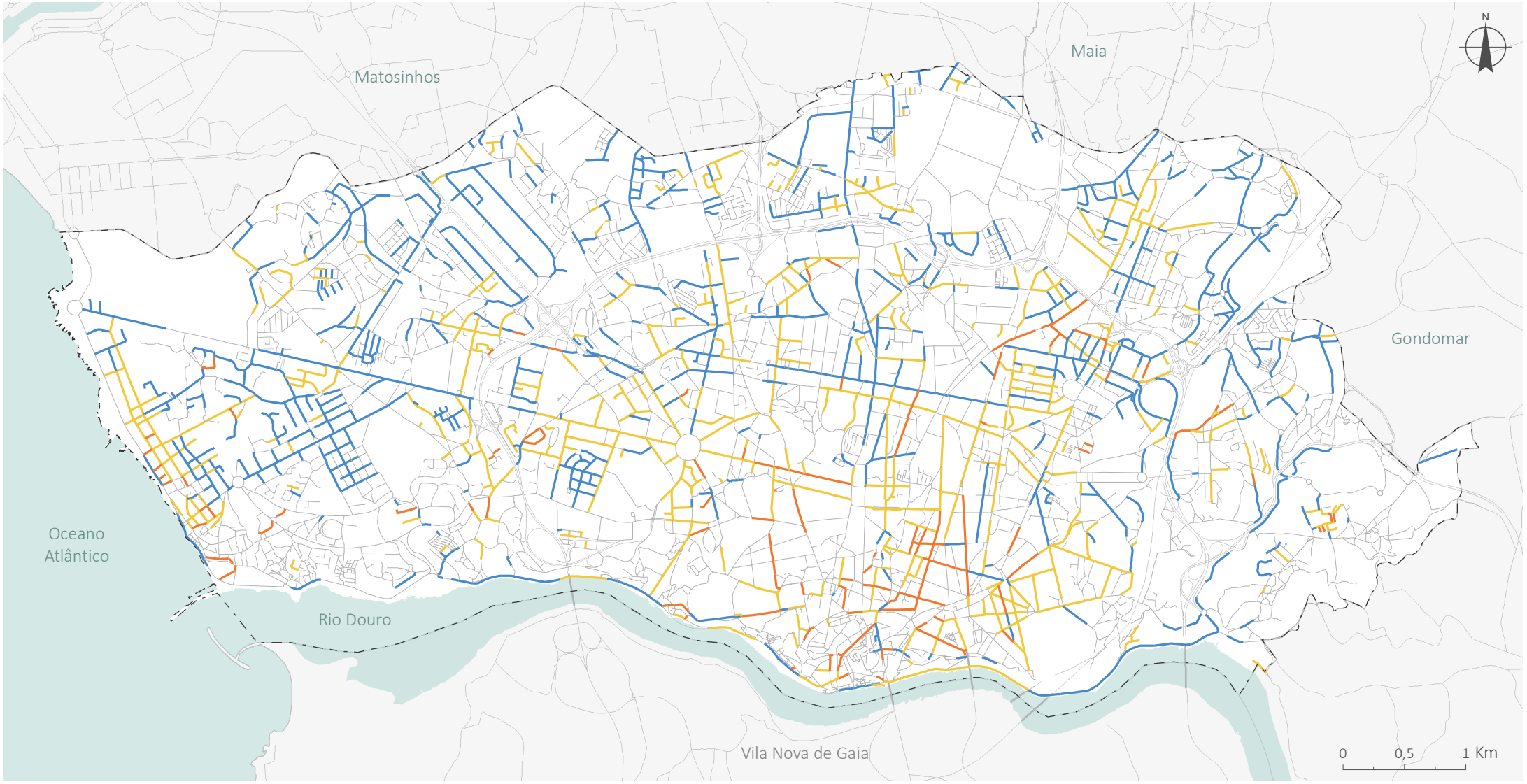

Contributo potencialmente positivo
Contributo potencialmente negativo
Contributo indeterminado à escala de análise

Figura 98 - Adaptação e simplificação do efeito da arborização de arruamento para o conforto térmico *outdoor*, aplicado às ruas arborizáveis.

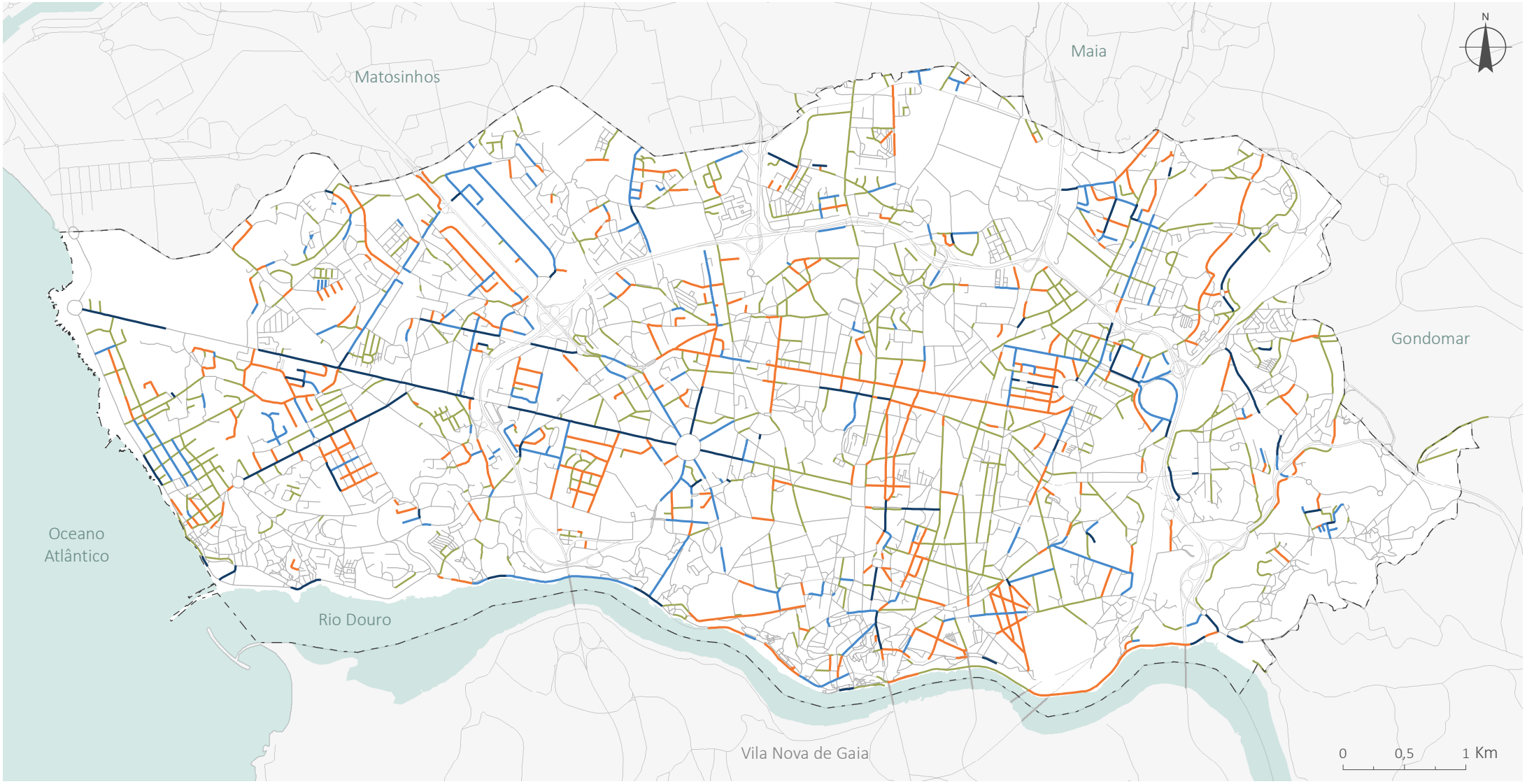

- Ruas estreitas arborizáveis
- Ruas médias arborizáveis
- Ruas largas arborizáveis
- Ruas muito largas arborizáveis

Figura 111 - Mapa das ruas arborizáveis, de acordo com os critérios de dimensão do espaço.